

R O M Â N I A
JUDEȚUL BUZĂU
COMUNA ROBEASCA
CONSILIUL LOCAL

HOTĂRÂRE

privind aprobarea documentatiei de dezmembrare a unui imobil - teren categoria de folosință curți construcții , înscris în C.F. nr. **23643**, proprietate publică a Comunei Robeasca

CONSILIUL LOCAL AL COMUNEI ROBEASCA, JUDEȚUL BUZĂU ;

Având în vedere:

- Referatul de aprobare nr. 3256 din 20.10.2023 întocmit de doamna primar Vlad Domnica ;
- Raportul de specialitate nr. 3258 din 20.10.2023, întocmit de responsabil cu urbanismul și amenajarea teritoriului – dna Constantin Ana-Claudia ;
- Documentația cadastrală întocmită de S.C. MIROTOP AGRO SURVEY S.R.L. în vederea dezmembrării terenului proprietate publică a comunei Robeasca, situat în intravilanul localității Moșești, categoria de folosință curți-construcții, număr cadastral **23643**, în suprafața totală de 2.584 mp ;
- Rapoartele de avizare întocmite de cele două comisii de specialitate din cadrul Consiliului Local Robeasca, județul Buzău ;

Ținând cont de prevederile:

- Art. 25 din Legea cadastrului și a publicității imobiliare nr.7/1996, republicată cu modificările și completările ulterioare, prevederile art.23 lit.h, art.132, alin.1 respectiv art.135 alin.1, lit.a și alin.3 din Ordinul nr.700/2014 privind aprobarea Regulamentului de avizare, recepție și înscriere în evidențele de cadastru și carte funciara, cu modificările și completările ulterioare;
- Art. 879 din Legea nr.287/2009 privind Codul civil cu modificările și completările ulterioare;
- Art. 269 din Legea nr.134/2010 privind Codul de procedură civilă, cu modificările și completările ulterioare;

În temeiul prevederilor art.129, alin.2, lit.c, art.139, alin.3, lit.g, art.196, alin.1, lit.a, art.197, art.287, lit.b și art.243, alin.1, lit.a din OUG nr.57/2019 privind Codul administrativ, cu modificările și completările ulterioare;

HOTĂRĂȘTE:

Art. 1. Se aprobă documentația de dezmembrare a imobilului – teren intravilan, categoria de folosință curți construcții, situat în comuna Robeasca, satul Moșești, strada Busericii Sf. Nicolae nr. 42 bis, județul Buzău, identificat cu nr. cad. **23643**, înscris în C.F. nr. **23643**, aflat în proprietatea publică a Comunei Robeasca, **în două loturi distincte**, conform a Documentației tehnice cadastrale de publicitate imobiliară întocmită de S.C. MIROTOP AGRO SURVEY S.R.L., anexă la prezenta hotărâre, după cum urmează:

- Lotul 1 – suprafața de 2.373 m.p., categoria de folosință curți construcții, situată în intravilan.

- Lotul 2 – suprafața de 211 m.p., , categoria de folosință curți construcții, situată în intravilan.

Art. 2. Se împuternicește primarul comunei Robeasca, doamna VLAD DOMNICA, în vederea reprezentării Comunei Robeasca și a Consiliului Local al Comunei Robeasca, în fața notarului public și la Oficiul de Cadastru și Publicitate Imobiliară Buzău, pentru încheierea actului de dezmembrare, semnarea și îndeplinirea tuturor formalităților legale și a condițiilor de publicitate imobiliară prevăzute de lege, în vederea dezmembrării terenului aparținând domeniului public al Comunei Robeasca, după cum a fost menționat la art.1 .

Art. 3. Secretarul general al comunei Robeasca va transmite prezenta hotărâre – Instituției Prefectului – Județul Buzău, Primarului comunei Robeasca și persoanelor și autorităților interesate.

**PREȘEDINTE DE ȘEDINȚĂ,
Consilier local – POTERAȘ TĂSICĂ**



CONTRASEMNEAZĂ,

Secretar general al u.a.t.
Gheorghe Liliana

Nr. 36

Robeasca, 30 octombrie 2023

Această hotărâre a fost adoptată de Consiliul local al comunei Robeasca în ședința ordinară din data de **30 octombrie 2023** cu respectarea prevederilor art.139 alin.(1), din OUG nr.57/2019 privind Codul administrativ cu un număr de 9 voturi pentru, din numărul total de **9** consilieri în funcție, 9 prezenți la ședință



Oficiul de Cadastru și Publicitate Imobiliară BUZAU
Biroul de Cadastru și Publicitate Imobiliară Buzau
Adresa: Localitate: Buzau, Bd-ul N. Balcescu Nr. 48, cod postal 120246

Nr.cerere	145758
Ziua	25
Luna	10
Anul	2023

REFERAT DE ADMITERE

(Dezmembrare imobil)

Domnului/Doamnei COMUNA ROBEASCA
Domiciliul Romania

Referitor la cererea inregistrată sub numărul **145758** din data **25-10-2023**, vă informăm:

Imobilul situat in Loc. Mosesti, Str BISERICII SF NICOLAE, Nr. 42 bis, Jud. Buzau, UAT Robeasca avand numarul cadastral 23643 a fost dezmembrat in imobilele:

- 1) **24173** situat in Loc. Mosesti, Str BISERICII SF NICOLAE, Nr. 42 bis, Jud. Buzau, LOT 1, UAT Robeasca avand suprafata măsurată 2373 mp;
- 2) **24174** situat in Loc. Mosesti, Str BISERICII SF NICOLAE, Nr. 42 bis, Jud. Buzau, LOT 2, UAT Robeasca avand suprafata măsurată 211 mp;

Certific că informațiile din prezentul extras sunt conforme cu datele din planul cadastral de carte funciară al OCPI BUZAU la data: 30-10-2023.

Situația prezentată poate face obiectul unor modificări ulterioare, in condițiile Legii cadastrului și a publicității imobiliare nr. 7/1996, republicată, cu modificările și completările ulterioare.

Inspector
CRISTIAN MANEA

Cristian Manea

Digitally signed by Cristian Manea
Date: 2023.10.30 13:28:26 +0200



Oficiul de Cadastru și Publicitate Imobiliară BUZAU
Biroul de Cadastru și Publicitate Imobiliară Buzau

Localitate: Buzau, Bd-ul N. Balcescu Nr. 48, cod postal 120246

Nr. cerere	145758
Ziua	25
Luna	10
Anul	2023

Extras de Plan Cadastral de Carte Funciară
pentru
Imobil număr cadastral 23643 / UAT Robeasca

TEREN Intravilan

Adresa: Loc. Mosesti, Str Bisericii Sf Nicolae, Nr. 42 bis, Jud. Buzau

Comuna/Oraș/Municipiu: Robeasca

Nr. cadastral	Suprafața măsurată	Observații / Referințe
23643	2584	imobil inscris in CF sporadic 23436;

* Suprafața este determinată în planul de proiecție Stereo 70.



**Incadrare in zonă
scara 1:1000**



Date referitoare la teren

Crt	Categoria de folosință	Intra vilan	Suprafața (mp)	Tarla	Parcelă	Observații / Referințe
1	curti constructii	DA	2.584	CV10	132,133	
	TOTAL:		2.584			

Date referitoare la construcții

Crt	Numar	Destinație construcție	Supraf. (mp)	Situație juridică	Observații / Referințe
1	23643-C1	construcții administrative și social culturale	8	Cu acte	MONUMENTUL EROILOR, EDIFICAT IN ANUL 1950.

Lungime Segmente

1) Valorile lungimilor segmentelor sunt obtinute din proiectie în plan.

Punct început	X / Y	Punct sfârșit	X / Y	Lungime segment (m)
1	668.961,24 405.097,639	2	668.957,708 405.110,924	13.746
2	668.957,708 405.110,924	3	668.955,896 405.117,733	7.046
3	668.955,896 405.117,733	4	668.955,136 405.120,495	2.865
4	668.955,136 405.120,495	5	668.948,44 405.144,845	25.254
5	668.948,44 405.144,845	6	668.916,984 405.136,684	32.497
6	668.916,984 405.136,684	7	668.896,916 405.131,477	20.733
7	668.896,916 405.131,477	8	668.902,584 405.112,379	19.921
8	668.902,584 405.112,379	9	668.905,386 405.102,893	9.891
9	668.905,386 405.102,893	10	668.908,07 405.093,808	9.473
10	668.908,07 405.093,808	11	668.910,578 405.084,321	9.813
11	668.910,578 405.084,321	1	668.961,24 405.097,639	52.383

** Lungimile segmentelor sunt determinate în planul de proiectie Stereo 70 și sunt rotunjite la 1 milimetru.

*** Distanța dintre puncte este formată din segmente cumulate ce sunt mai mici decât valoarea 1 milimetru.

Pentru acest imobil există înregistrate următoarele documentații cadastrale neînscrise în cartea funciară:

Nr Crt	Numar cerere	Data cerere	Termen eliberare	Obiect cerere
1	145758	25.10.2023	30.10.2023	Dezmembrare/Comasare

Ca urmare a soluționării cererii nr. 145758 înregistrată la data de 25.10.2023, s-a propus dezmembrarea imobilului rezultând următoarele imobile:

Nr Crt	Identificator electronic	Suprafata (mp)	Adresa
1	24173	2373	Loc. Mosesti, Str Bisericii Sf Nicolae, Nr. 42 bis, Jud. Buzau, LOT 1
2	24174	211	Loc. Mosesti, Str Bisericii Sf Nicolae, Nr. 42 bis, Jud. Buzau, LOT 2

Certific că informațiile din prezentul extras sunt conforme cu datele din planul cadastral de carte funciară al OCPI BŪZAU la data: 30-10-2023
 Situația prezentată poate face obiectul unor modificări ulterioare, în condițiile Legii cadastrului și publicității imobiliare nr. 7/1996, republicată.

Consilier/Inspector de specialitate,

CRISTIAN MANEA

Scara 1:500

Nr. cadastral	Suprafața măsurată a imobilului (mp)	Adresa imobilului
23643	2584	Sat Moesti, Str. Bisericii Sf. Nicolae, Nr.42 Bis, Cvartal 10, Parcela 132, 133, jud. Buzău
Nr. Cartea Funciară		Unitatea Administrativ Teritorială (UAT)
23643		ROBEASCA

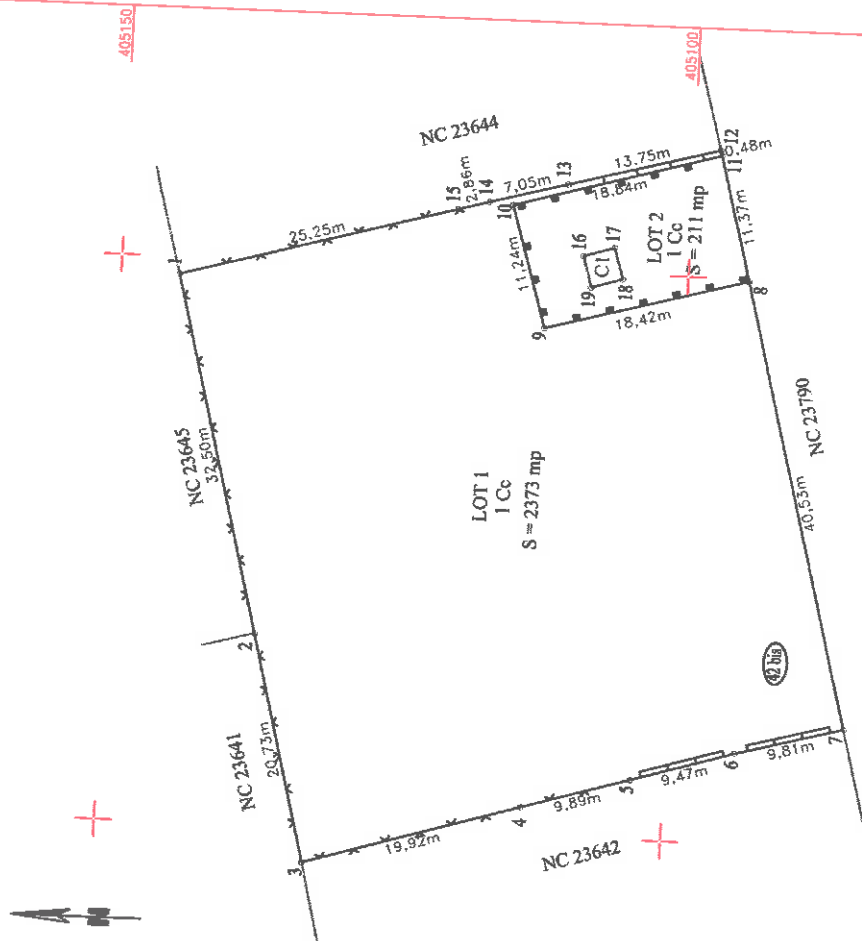
DEZMEMBRARE IMOBIL							
Situatia actuală (înainte de dezmembrare)				Situatia viitoare (după dezmembrare)			
Nr. cad	Suprafata (mp)	Categoria de folosință	Descrierea imobilului	Nr. cad	Suprafata (mp)	Categoria de folosință	Descrierea imobilului
23643	2584	Cc	Teren intravilan, partial împrejmuț, între pct. 1-2-3-4-5 gard de plasa, între pct. 5-6-7 gard de beton, între pct. 7-8 neîmprejmuț, între pct. 8-9-10-11 gard de metal, între pct. 12-13 gard de lemn, între pct. 13-14 neîmprejmuț, între pct. 14-15-1 cu gard de plasa.	2373		Cc	Teren intravilan partial împrejmuț: intr pct. 1-2-3-4-5 gard de plasa, între pct. 5-6-7 gard de beton, între pct. 7-8 neîmprejmuț, între pct. 8-9-10-11 gard de metal, între pct. 12-13 gard de lemn, între pct. 13-14 neîmprejmuț, între pct. 14-15-1 cu gard de plasa
Total	2584			2584		Cc	Teren intravilan partial împrejmuț: intr pct. 8-9-10-11 gard de metal, între pct. 11-8 neîmprejmuț.

Inspector:

Confirm introducerea imobilului în baza de date integrată și atribuirea numărului cadastral

Cristian Manea Digitally signed by Cristian Manea
Date: 2023.10.30 13:31:35 +02'00'

Ștampila BCPI



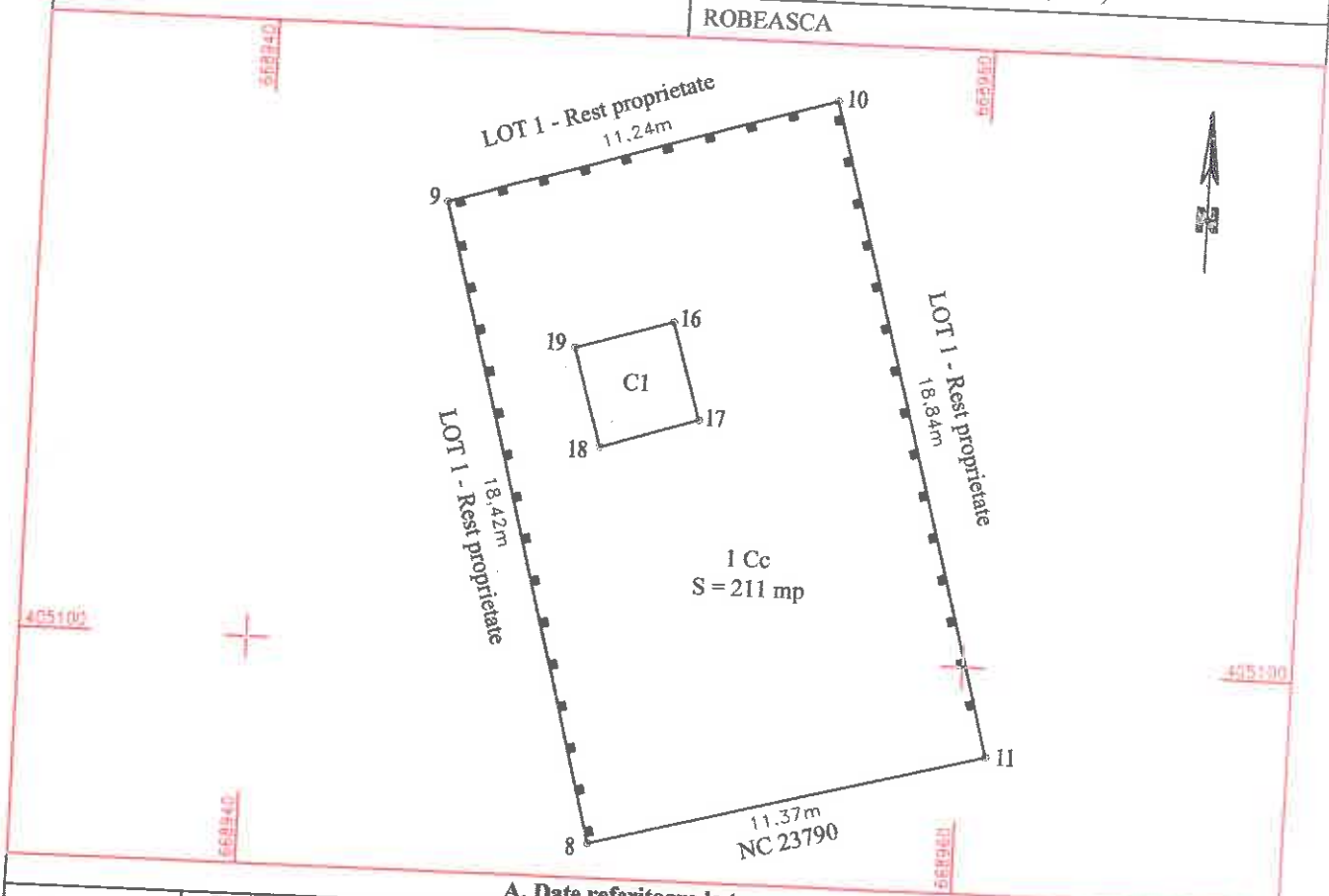
PLAN DE AMPLASAMENT ȘI DELIMITARE A IMOBILULUI

Anexa Nr. 16

Scara 1:200

Nr. cadastral	Suprafața măsurată a imobilului (mp)	Adresa imobilului
	211	Sat Mosești, Str. Bisericii Sf. Nicolae, Nr.42 Bis, Cvatral 10. Parcela 132, 133, Lot 2, jud. Buzău

Nr. Cartea Funciară	Unitatea Administrativ Teritorială (UAT)
	ROBEASCA



A. Date referitoare la teren

Nr. parcelă	Categorie de folosință	Suprafața (mp)	Mențiuni
1	Cc	211	Teren intravilan, partial împrejmuit: între pct. 8-9-10-11 gard de metal, între pct. 11-8 neîmprejmuit.
Total		211	

B. Date referitoare la construcții

Cod	Destinația	Suprafața construită la sol (mp)	Mențiuni
C1	CAS	8	Monumentul Eroilor, Scd = 8 mp, edificat în anul 1950.
Total			

Suprafața totală măsurată a imobilului = 211 mp
Suprafața din act = 2584 mp

Executant:

S.C. MIROTOP AGRO SURVEY S.R.L.
Seria RO-B-J 2711/19.09.2023

Tudor Ionut-Catalin

Seria RO-B-F NR. 2362/18.03.2021

Confirm executarea măsurătorilor la teren, corectitudinea întocmirii documentație cadastrale și corespondența acesteia cu

Ionut-Catalin Tudor

Date: 2023.10.25

13:32:08 +03'00'

Date: 25.10.2023

Inspector:

Confirm introducerea imobilului în baza de date integrată și atribuirea numărului cadastral

Cristian Manea

Date:

Ștampila BCPI

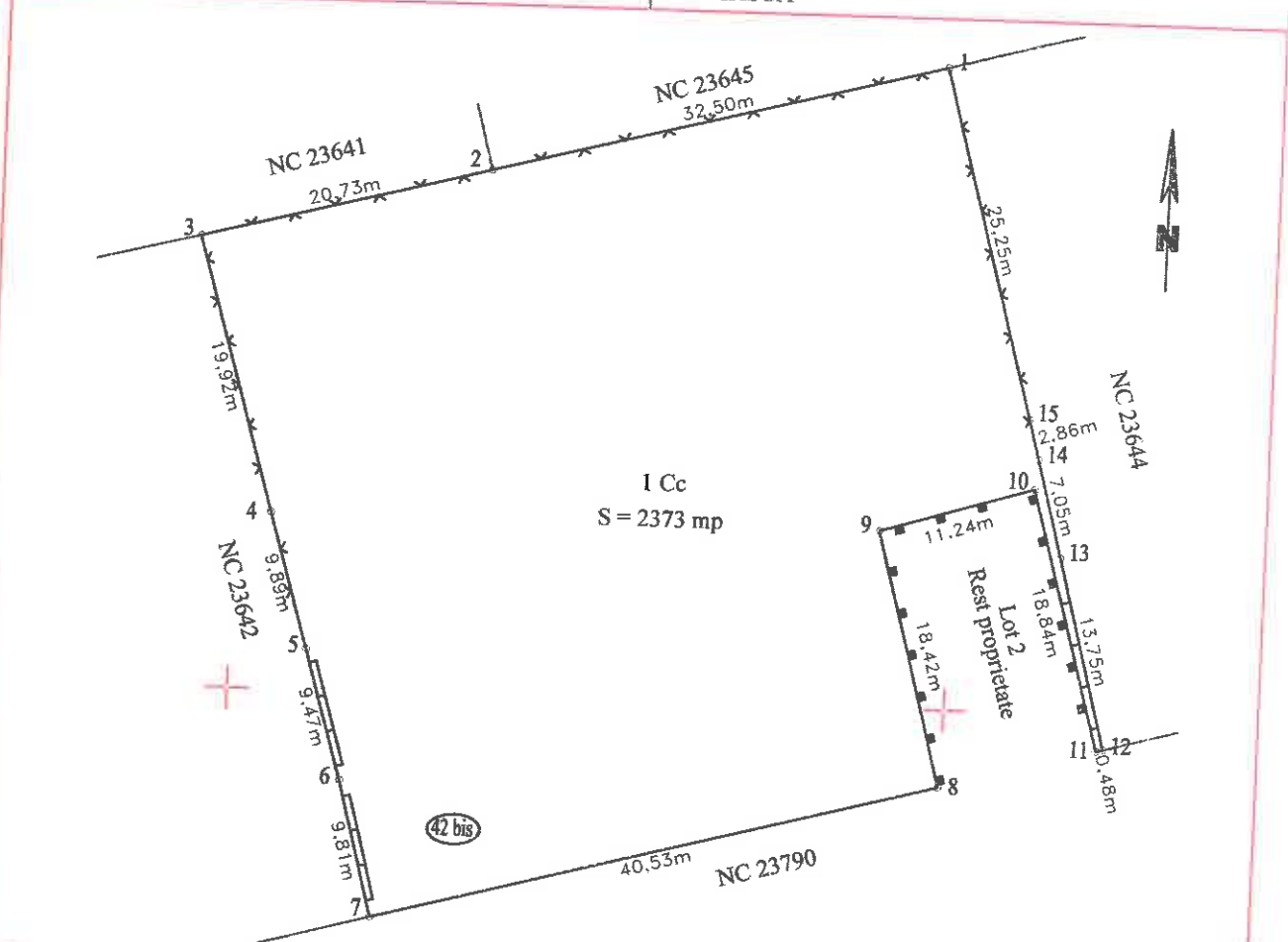
Digitally signed by Cristian Manea
Date: 2023.10.25 13:32:07 +02'00'

PLAN DE AMPLASAMENT ȘI DELIMITARE A IMOBILULUI

Scara 1:500

Nr. cadastral	Suprafața măsurată a imobilului (mp)	Adresa imobilului
	2373	Sat Mosesti, Str. Bisericii Sf. Nicolae, Nr.42 Bis, Cvartal 10. Parcela 132, 133, Lot 1, jud. Buzău

Nr. Cartea Funciară	Unitatea Administrativ Teritorială (UAT)
	ROBEASCA



A. Date referitoare la teren

Nr. parcelă	Categorie de folosință	Suprafața (mp)	Mențiuni
1	Cc	2373	Teren intravilan, partial împrejmuit: între pct. 1-2-3-4-5 gard de plasa, între pct.5-6-7 gard de beton, între pct. 7-8 neîmprejmuit, între pct.8-9-10-11 gard de metal, între pct.12-13 gard de lemn, între pct.13-14 neîmprejmuit, între pct.14-15-1 cu gard de plasa.
Total		2373	

B. Date referitoare la construcții

Cod	Destinația	Suprafața construită la sol (mp)	Mențiuni
Total			

Suprafața totală măsurată a imobilului = 2373 mp
Suprafața din act = 2584 mp

Executant:

S.C. MIROTOP AGRO SURVEY S.R.L.

Seria RO-B-J 2711/19.09.2023

Tudor Ionut-Catalin

Seria RO-B-F NR. 2362/18.03.2021

Confirm executarea măsurătorilor la teren, corectitudinea întocmirii

Ionut-Catalin

Confirmarea este în concordanță cu realitatea din teren

Tudor

Date: 2023.10.25 13:32:39

+03'00'

Date: 25.10.2023

Inspector:

Confirm introducerea imobilului în baza de date integrată și atribuirea numărului cadastral

Cristian Manea

Digitally signed by Cristian Manea
Date: 2023.10.30 13:29:42 +02'00'

Data:

Ștampila BCPI

R O M Â N I A
JUDEȚUL BUZĂU
COMUNA ROBEASCA
CONSILIUL LOCAL

PROIECT DE HOTĂRÂRE

Nr. 35 din 20 octombrie 2023

privind aprobarea documentatiei de dezmembrare a unui imobil - teren categoria de folosință curți construcții , înscris în C.F. nr. **23643**, proprietate publică a Comunei Robeasca

PRIMARUL COMUNEI ROBEASCA, JUDEȚUL BUZĂU ;

Având în vedere:

- Referatul de aprobare nr. 3256 din 20.10.2023 întocmit de doamna primar Vlad Domnica ;
- Raportul de specialitate nr. 3258 din 20.10.2023, întocmit de responsabil cu urbanismul și amenajarea teritoriului – dna Constantin Ana-Claudia ;
- Documentația cadastrală întocmită de S.C. MIROTOP AGRO SURVEY S.R.L. în vederea dezmembrării terenului proprietate publică a comunei Robeasca, situat în intravilanul localității Moșești, categoria de folosință curți-construcții, număr cadastral **23643**, în suprafața totală de 2.584 mp ;

Ținând cont de prevederile:

- Art. 25 din Legea cadastrului și a publicității imobiliare nr.7/1996, republicată cu modificările și completările ulterioare, prevederile art.23 lit.h, art.132, alin.1 respectiv art.135 alin.1, lit a și alin 3 din Ordinul nr.700/2014 privind aprobarea Regulamentului de avizare, recepție și înscriere în evidențele de cadastru și carte funciara, cu modificările și completările ulterioare;
- Art. 879 din Legea nr.287/2009 privind Codul civil cu modificările și completările ulterioare;
- Art. 269 din Legea nr.134/2010 privind Codul de procedură civilă, cu modificările și completările ulterioare;

În temeiul prevederilor art.129, alin.2, lit.c, art.139, alin.3, lit.g, art.196, alin.1, lit.a, art.197, art.287, lit.b și art.243, alin.1, lit.a din OUG nr.57/2019 privind Codul administrativ, cu modificările și completările ulterioare;

H O T Ă R Ă Ș T E :

Art. 1. Se aprobă documentația de dezmembrare a imobilului – teren intravilan, categoria de folosință curți construcții, situat în comuna Robeasca, satul Moșești, strada Busericii Sf. Nicolae nr. 42 bis, județul Buzău, identificat cu nr. cad. **23643**, înscris în C.F. nr. **23643**, aflat în proprietatea publică a Comunei Robeasca, **în două loturi distincte**, conform a Documentației tehnice cadastrale de publicitate imobiliară întocmită de S.C. MIROTOP AGRO SURVEY S.R.L., anexă la prezenta hotărâre, după cum urmează:

- Lotul 1 – suprafața de 2.373 m.p., categoria de folosință curți construcții, situată în intravilan.


- Lotul 2 – suprafața de 211 m.p., , categoria de folosință curți construcții, situată în intravilan.

Art. 2. Se împuternicește primarul comunei Robeasca, doamna VLAD DOMNICA, în vederea reprezentării Comunei Robeasca și a Consiliului Local al Comunei Robeasca, în fața notarului public și la Oficiul de Cadastru și Publicitate Imobiliară Buzău, pentru încheierea actului de dezmembrare, semnarea și îndeplinirea tuturor formalităților legale și a condițiilor de publicitate imobiliară prevăzute de lege, în vederea dezmembrării terenului aparținând domeniului public al Comunei Robeasca, după cum a fost menționat la art.1 .

Art. 3. Secretarul general al comunei Robeasca va transmite prezenta hotărâre – Instituției Prefectului – Județul Buzău, Primarului comunei Robeasca și persoanelor și autorităților interesate.

**INITIATOR
PRIMAR,**

Ing. DOMNICA VLAD



**Avizez pentru legalitate ,
Secretar general u.a.t.**

LILIANA GHEORGHE

ROMANIA
JUDETUL BUZĂU
PRIMARIA COMUNEI ROBEASCA
comunarobeasca.ro; Tel./Fax: 0238-781800
E-mail: primaria_robeasca@yahoo.com

- P R I M A R -

Nr. 3256 din 20.10.2023

REFERAT DE APROBARE

a proiectului de hotarare privind aprobarea documentatiei de dezmembrare a unui imobil - teren categoria de folosință curți construcții înscris în C.F. nr. **23643**, proprietate publică a Comunei Robeasca

Avand in vedere documentatia de dezmembrare a imobilului in cauza, aflat in domeniul public al comunei Robeasca si situat in intravilanul comunei Robeasca, propun aprobarea documentatiei de dezmembrare a imobilului cu numar cadastral **23643** înscris în C.F. nr. **23643, în două loturi distincte**, conform conform a Documentației tehnice cadastrale de publicitate imobiliară întocmită de S.C. MIROTOP AGRO SURVEY S.R.L. - anexă la prezentul proiect de hotărâre, după cum urmează:

- **Lotul 1 – suprafața de 2.373 m.p., categoria de folosință curți construcții, situată în intravilan.**

- **Lotul 2 – suprafața de 211 m.p., categoria de folosință curți construcții, situată în intravilan.**

Conform H.G. nr. 1348/2001, completată cu H.G. nr. 897/2006 privind atestarea domeniului public al județului Buzău, precum și al municipiilor, orașelor și comunelor din județul Buzău ;

In conformitate cu prevederile art.129, alin.2, lit.b si c, coroborat cu alin.4, lit.f si cu alin.6, lit.c din OUG nr.57/2019 privind Codul administrativ, cu modificarile si completarile ulterioare;


Tinand cont de prevederile art.25, alin.2 din Legea cadastrului si a publicitatii imobiliare nr.7/1996, republicata, cu modificarile si completarile ulterioare;

In conformitate cu prevederile art.551, alin.1, coroborat cu art.552 si prevederile 553 alin 1, art.555, alin.1 si 2 si cu art.556 din Codul Civil din 2009, republicat, cu modificarile si completarile ulterioare;

Fata de cele precizate mai sus si in temeiul prevederilor art.136, alin.1 din OUG 57/2019 privind Codul administrativ ,cu modificarile si completarile ulterioare, imi exprim initiativa de promovare a proiectului de hotarare amintit mai sus.

PRIMAR

Ing. VLAD DOMNICA



ROMANIA
JUDETUL BUZĂU
PRIMARIA COMUNEI ROBEASCA
comunarobeasca.ro; Tel./Fax: 0238-781800
E-mail: primaria_robeasca@yahoo.com
- COMPARTIMENT URBANISM -
Nr. 3258 din 20.10.2023

RAPORT DE SPECIALITATE

la proiectul de hotarare privind aprobarea documentatiei de dezmembrare a unui imobil - teren categoria de folosință curți construcții înscris în C.F. nr. **23643**, proprietate publică a Comunei Robeasca

Din necesitatea de a aduce la indeplinire obiectivul de investitie "Amenajare parc Moșești și împrejurimi incintă " se impune aprobarea documentatiei de dezmembrare a imobilului ce are categoria de folosință curți construcții înscris în cartea funciară **23643**, număr cadastral **23643**, in suprafata totala de 2584 mp, in urmatoarele loturi de teren:

- **Lotul 1 – suprafata de 2.373 m.p., categoria de folosință curți construcții, situată în intravilan.**

- **Lotul 2 – suprafata de 211 m.p., , categoria de folosință curți construcții, situată în intravilan.**

Propunerea de dezmembrare a fost executata de S.C. MIROTOP AGRO SURVEY S.R.L., si reiese din documentatia cadastrala ce constituie anexa la proiectul de hotarare.

In baza art.129, alin.2, lit.b si c, coroborat cu alin.4, lit.f si cu alin.6, lit.c din OUG nr.57/2019 privind Codul administrativ, cu modificarile si completarile ulterioare;

Tinand cont de prevederile art.25, alin.2 din Legea cadastrului si a publicitatii imobiliare nr.7/1996, republicata, cu modificarile si completarile ulterioare;

In conformitate cu prevederile art.551, alin.1, coroborat cu art.552 si prevederile 553 alin 1, art.555, alin.1 si 2 si cu art.556 din Codul Civil din 2009, republicat cu modificarile si completarile ulterioare;

Fata de cele aratate mai sus propun adoptarea proiectului de hotarare initiat in acest sens, cu scopul de a aduce la indeplinire obiectivul de investitie sus-mentionat.

RESPONSABIL URBANISM SI AMENAJARE TERITORIU

Referent – Constantin Ana-Claudia



CONSILIUL LOCAL ROBEASCA

Comisia pentru activitati social-culturale, culte, invatamant, sanatate si familie, munca si protectie sociala, protectie copii, tineret si sport, juridica si de disciplina,

Nr. 3248 din 30.10.2023

RAPORT DE AVIZARE

a proiectului de hotărâre privind aprobarea documentatiei de dezmembrare a unui imobil-teren înscris în CF nr. 23643

Comisia pentru activitati social-culturale, culte, invatamant, sanatate si familie, munca si protectie sociala, protectie copii, tineret si sport, juridica si de disciplina, din cadrul Consiliului local Robeasca, întrunită în sedință astăzi 30.10.2023, a analizat proiectul de hotărâre privind aprobarea documentatiei de dezmembrare a unui imobil-teren înscris în CF nr. 23643 Robeasca, proprietatea comunei Robeasca.

inițiat de doamna VLAD DOMNICA, având funcția de PRIMAR al comunei Robeasca .

Comisia avizează favorabil proiectul de hotărâre analizat cu următoarele amendamente:

Suntem de acord cu includerea acestui proiect de hotărâre pe ordinea de zi a ședinței din data de 30.10.2023, în forma propusă de inițiator.

Data: 30.10.2023

Președinte,

GHEORGHE MARIAN

Secretar,

POTERAȘ TĂSICĂ

Nr. 3353 din 30.10.2023

RAPORT DE AVIZARE

a proiectului de hotărâre privind aprobarea documentatiei de
dezmembrare a unui imobil - teren inregistrat in C.F. nr.
23643 Robeasca, proprietate Comunei Robeasca.

Comisia pentru agricultura, activitati economico-financiare, amenajarea teritoriului si urbanism,
protectie mediu si turism din cadrul Consiliului local Robeasca, întrunită în sedință
astăzi, 30.10.2023, a analizat proiectul de hotărâre privind aprobarea
documentatiei de dezmembrare a unui imobil - teren
inregistrat in C.F. nr. 23643 Robeasca, proprietate
Comunei Robeasca.

inițiat de doamna VLAD DOMNICA., având funcția de PRIMAR al comunei Robeasca.

Comisia avizează favorabil proiectul de hotărâre analizat cu următoarele
amendamente:

2

Suntem de acord cu includerea acestui proiect de hotărâre pe ordinea de zi a ședinței
din data de 30.10.2023, în forma propusă de inițiator.

Data: 30.10.2023

Președinte,
GUIU GABRIEL

Secretar,
DUMITRU COSTEL