



ROMANIA
JUDETUL BUZAU
PRIMARIA COMUNEI ROBEASCA
Soseaua Buzaului, nr. 29, Tel./Fax: 0238781800
E-mail: primaria_robeasca@yahoo.com



OPIS
AL DOCUMENTELOR DIN DOSARUL NR. 55 / 28.12.2021

Vanzator: **BĂNICĂ GHE. TUDORACHE**

Nr.crt.	DENUMIREA DOCUMENTULUI	Nr.file
1	ADRESA DE INAINTARE A DOSARULUI	2
2	CERERE DE AFISARE A OFERTEI	2
3	OFERTA DE VANZARE	1
4	LISTA PREEMTORILOR	1
5	C.I. VANZATOR	1
6	T.P. NR. 15319/99	1
7	CERTIFICAT FISCAL	1
8	EXTRAS CARTE FUNCARA NR. 418	3
9	PROCESUL VERBAL DE EFECTUARE A ETAPELOR PROCEDURALE	1
10	TOTAL FILE	13

SECRETAR GENERAL,
GHEORGHE LILIANA





ROMANIA
JUDETUL BUZAU
PRIMARIA COMUNEI ROBEASCA
Soseaua Buzaului, nr. 29, Tel./Fax: 0238781800
E-mail: primaria_robeasca@yahoo.com

Nr. ~~4032~~ / 28.12.2021

Către,
DIRECȚIA PENTRU AGRICULTURĂ BUZĂU

În conformitate cu prevederile art. 6 alin. (3) din Legea nr. 17/2014 privind unele masuri de reglementare a vânzării-cumpărării terenurilor agricole situate în extravilan și ale art. 3 lit. e) din Normele metodologice pentru aplicarea Titlului I din Lege, aprobate prin Ordinul comun nr. 719/740/M.57/2333/2014 al Ministrului Agriculturii și Dezvoltării Rurale, Ministerului Dezvoltării Regionale și Administrației Publice, Ministerului Apărării Naționale și Ministerului Culturii;

Vă transmitem alăturat Dosarul tuturor actelor, pentru vânzarea unui teren extravilan pe raza U.A.T. Robeasca, aparținând d-lui. **BĂNICĂ GHE. TUDORACHE**.

Dosarul a fost înregistrat la nr. **55/28.12.2021** din Registrul Special

PRIMAR,
Ing. Vlad Domnica



SECRETAR GENERAL,
Gheorghe Liliana

ÎNTOCMIT REFERENT
PURICE MIHAI



ROMANIA
JUDETUL BUZAU
PRIMARIA COMUNEI ROBEASCA
Soseaua Buzaului, nr. 29, Tel./Fax: 0238781800
E-mail: primaria_robeasca@yahoo.com

Nr. 4032 / 28.12.2021

Către,
AGENȚIA DOMENIULUI STATULUI

În conformitate cu prevederile art. 6 alin. (3) din Legea nr. 17/2014 privind unele masuri de reglementare a vânzării-cumpărării terenurilor agricole situate în extravilan și ale art. 3 lit. e) din Normele metodologice pentru aplicarea Titlului I din Lege, aprobate prin Ordinul comun nr.719/740/M.57/2333/2014 al Ministrului Agriculturii și Dezvoltării Rurale, Ministerului Dezvoltării Regionale și Administrației Publice, Ministerului Apărării Naționale și Ministerului Culturii;

Vă transmitem alăturat Dosarul tuturor actelor, pentru vânzarea unui teren extravilan pe raza U.A.T. Robeasca, aparținând d-lui. **BĂNICĂ GHE. TUDORACHE.**

Dosarul a fost înregistrat la nr. **55/28.12.2021** din Registrul Special

PRIMAR,
Ing. Vlad Domnica



SECRETAR GENERAL,
Gheorghe Liliana


ANEXA 1A-PF

- Model -

- Formular pentru persoane fizice -

CERERE
pentru afișarea ofertei de vânzare a terenului

Județul BUZĂU	Nr. unic de înregistrare al ofertei de vânzare din Registrul de evidență Nr. 55 din 28.12.2021
Primăria ROBEASCA	
Numele și prenumele funcționarului primăriei care primește cererea PURICE MIHAI	Semnătura funcționarului care primește oferta de vânzare



Stimată doamnă primar/Stimate domnule primar,

1. (*) Subsemnatul/Subsemnata, **BĂNICĂ GHE. TUDORACHE**, CNP **1320916104979**, în calitate de proprietar, identificat/identificată cu **BI** seria **BU** nr. **454920**, eliberat(ă) de **RM. SĂRAT**, data și locul nașterii **16.09.1932**, localitatea **ROBEASCA**, comuna **ROBEASCA**, județul/țara **BUZĂU/ROMÂNIA**,

2. (**) cu domiciliul în: localitatea **MOȘEȘTI**, com. **ROBEASCA**, Str., nr., bl., sc. ..., et. ..., ap. ..., județul/sectorul ..., codul poștal, țara **ROMÂNIA**, telefon, fax, e-mail, cetățenia **ROMÂNĂ**, starea civilă **VĂDUV**,

3. (**) reședința în România (dacă este cazul): localitatea, str., nr., bl., sc., et., ap., județul/sectorul, codul poștal, telefon, fax, e-mail

4. (***) Prin, CNP/CIF, în calitate de împuternicit, conform procurii/.....2021, cu domiciliul în localitatea, str., nr., bl., sc., et., ap., județul/sectorul, codul poștal, telefon, fax, e-mail

având în vedere dispozițiile Legii nr. 17/2014 privind unele măsuri de reglementare a vânzării terenurilor agricole situate în extravilan și de modificare a Legii nr. 268/2001 privind privatizarea societăților ce dețin în administrare terenuri proprietate publică și privată a statului cu destinație agricolă și înființarea Agenției Domeniilor Statului, cu modificările și completările ulterioare, solicit prin prezenta cerere afișarea ofertei de vânzare anexată, în termenul prevăzut de Legea nr. 17/2014, cu modificările și completările ulterioare.

Am cunoștință despre existența următorilor preemptori pentru exercitarea dreptului de preempțiune asupra ofertei mele de vânzare:

1) preemptori de rang I: coproprietarii, rudele de gradul I, soții, rudele și afinii până la gradul al treilea inclusiv

STOICA MARIANA-CAMELIA;

2) preemptori de rang II: proprietarii investițiilor agricole pentru culturile de pomi, viță-de-vie, hamei, irigații exclusiv private și/sau arendașii. În cazul în care pe terenurile supuse vânzării se află investiții

agricole pentru culturile de pomi, viță-de-vie, hamei și pentru irigații, prioritate la cumpărarea acestor terenuri au proprietarii acestor investiții.

3) preemptori de rang III: proprietarii și/sau arendașii terenurilor agricole vecine cu terenul supus vânzării, cu respectarea dispozițiilor prevăzute la [art. 4 alin. \(2\) și \(4\) din Legea nr. 17/2014](#), cu modificările și completările ulterioare, **OPREA C. ION, STOICA PETRACHE**.

4) preemptori de rang IV: tinerii fermieri,.....;

5) preemptori de rang V: Academia de Științe Agricole și Silvicultură „Gheorghe Ionescu-Șișești” și unitățile de cercetare-dezvoltare din domeniile agriculturii, silviculturii și industriei alimentare, organizate și reglementate prin [Legea nr. 45/2009](#) privind organizarea și funcționarea Academiei de Științe Agricole și Silvicultură „Gheorghe Ionescu-Șișești” și a sistemului de cercetare-dezvoltare din domeniile agriculturii, silviculturii și industriei alimentare, cu modificările și completările ulterioare, precum și instituțiile de învățământ cu profil agricol, în scopul cumpărării terenurilor agricole situate în extravilan cu destinația strict necesară cercetării agricole, aflate în vecinătatea loturilor existente în patrimoniul acestora,.....;

6) preemptori de rang VI: persoane fizice cu domiciliul/reședința situat/situată în unitățile administrativ-teritoriale unde este amplasat terenul sau în unitățile administrativ-teritoriale vecine,.....;

7) preemptori de rang VII: statul român, prin Agenția Domeniilor Statului,.....

Declar că sunt proprietar al terenului în suprafață de **1,00** ha situat în extravilanul localității **MOȘEȘTI**, identificat cu număr cadastral **418**, înscris în cartea funciară nr. **418**, a localității **ROBEASCA** care face obiectul ofertei de vânzare.

Declar că:

- terenul face obiectul unor litigii sau a unei proceduri de executare silită: Da [] Nu [X];
- terenul este grevat de sarcini: Da [] Nu [X];
- am cunoștință și am respectat prevederile [art. 4 alin. \(6\) din Legea nr. 17/2014](#), cu modificările și completările ulterioare, cu privire la înstrăinarea terenurilor agricole situate în extravilan pe care sunt situate arheologice clasate.

În susținerea cererii, depun următoarele acte doveditoare:

1 - Copie BI;

2 - TP 15319/99;

3 - CF 418,

Sunt de acord ca datele din cerere pentru afisarea ofertei de vanzare, din oferta de vanzare si din documentele anexate sa fie introduce in bazele de date care se organizeaza in temeiul legii nr. 17/2014, cu modificarile ulterioare, cu respectarea dispozitiilor Legii nr. 677/2001 pentru protectia persoanelor cu privire la prelucrarea datelor cu caracter personal si libera circulatie a acestor date, cu modificarile si completarile ulterioare.

Cunoscând că falsul în declarații se pedepsește conform [Legii nr. 286/2009 privind Codul penal](#), cu modificările și completările ulterioare, declar că datele sunt reale, corecte și complete.

De asemenea, prin prezenta declar ca am fost informat, ca datele cu caracter personal sunt prelucrate in scopul si pentru indeplinirea atributiilor legale ale institutiei. Am luat la cunostinta ca informatiile din


cerera depusa si din actele anexate la acesta, vor fi prelucrate de Institutia Primarului cu respectarea prevederilor Regulamentului (UE) 2016/679, privind protectia persoanelor fizice in ceea ce priveste prelucrarea datelor cu caracter personal si libera circulatie a acestor date.

Vânzător/Împuternicit,

BĂNICĂ GHE. TUDORACHE

(numele și prenumele în clar)

Semnătura



Data **28.12.2021**

NOTE:

- Câmpurile notate cu (*) sunt obligatoriu de completat.
- Câmpurile notate cu (**) se completează de către cetățenii unui stat membru al Uniunii Europene, ai statelor care sunt parte la Acordul privind Spațiul Economic European (ASEE) sau ai Confederației Elvețiene.
- Câmpurile notate cu (*) se completează de către proprietar.
- Câmpurile notate cu (***) se completează de către împuternicit. În acest caz, prezintă documentele doveditoare a calității de împuternicit.

OFERTĂ DE VÂNZARE TEREN
Nr. 55 din 28.12.2021

Subsemnatul/Subsemnata 1), **BĂNICĂ GHE. TUDORACHE**, CNP 1320916104979, având adresa de comunicare în: localitatea **ROBEASCA**, Str., nr., bl., sc. ..., et. ..., ap. ..., județul/sectorul ..., codul poștal, e-mail, tel.(fică), vând teren agricol situat în extravilan, în suprafață de **1,00** (ha), la prețul de **4702,00lei** (patrumiişaptesutedoilei) (*)

Condițiile de vânzare 2) sunt următoarele:
Date privind identificarea terenului

Specificare	Informații privind terenul							
	Orașul Comuna Județul	Suprafața -Ha-	Număr Cadastral	Număr Carte funciară	Număr Tarla/lot	Număr parcelă	Categoria de folosință	observații
Se completează de către vânzător	ROBEASCA, BUZĂU.	1,00	418	418	11	140	ARABIL	
Verificat primărie	X	X	X	X	X	X	X	

Cunoscând că falsul în declarații se pedepsește conform [Legii nr. 286/2009 privind Codul penal](#), cu modificările și completările ulterioare, declar că datele sunt reale, corecte și complete.

Vânzător/Împuternicit,
BĂNICĂ GHE. TUDORACHE
(numele și prenumele în clar)

Semnătura 
.....
L.S.

Data **28.12.2021**

NOTE:

- Câmpurile notate cu (*) sunt obligatoriu de completat.
- Câmpurile notate cu (**) se completează în cazul în care sunt cunoscute informațiile.

^1) Se completează numele și prenumele proprietarului terenului.

^2) Se va completa în cifre și litere.

^3) Se completează categoria de folosință a terenurilor agricole situate în extravilan conform [art. 2 din Legea fondului funciar nr. 18/1991, republicată](#), cu modificările și completările ulterioare.

^4) Se completează cu „X” rubricile în care informațiile pot fi comparate cu datele din Registrul agricol, evidențele fiscale, evidențele de stare civilă, altele asemenea.

Județul BUZĂU	Registrul de evidență
Primăria ROBEASCA	Nr. 4031 din 28.12.2021

LISTA

**preemptorilor în vederea exercitării dreptului de preempțiune
asupra ofertei de vânzare în ordinea rangului de preferință**

Ca urmare a înregistrării Ofertei de vânzare nr. 55 depuse de BĂNICĂ GHE. TUDORACHE, în calitate de vânzător, pe baza evidențelor deținute la nivelul primăriilor și a informațiilor cuprinse în oferta de vânzare au fost identificați următorii preemptori:

1. preemptori de rang I: coproprietarii, rudele de gradul I, soții, rudele și afinii până la gradul al treilea inclusiv

Nr. crt.	Nume și prenume persoană fizică/Denumire persoană/persoane juridică/juridice, asociații și alte entități fără personalitate juridică, precum și persoane juridice care nu se înregistrează în registrul comerțului	Adresa domiciliu/reședință/sediu
1.	STOICA MARIANA-CAMELIA	Sat. Săpoca, nr. 131, jud. Buzău
2.		

2. preemptori de rang II: proprietarii investițiilor agricole pentru culturile de pomi, viță-de-vie, hamei, irigații exclusiv private și/sau arendașii. În cazul în care pe terenurile supuse vânzării se află investiții agricole pentru culturile de pomi, viță-de-vie, hamei și pentru irigații, prioritate la cumpărarea acestor terenuri au proprietarii acestor investiții.

Nr. Crt.	Nume și prenume persoană fizică/Denumire persoană/persoane juridică/juridice, asociații și alte entități fără personalitate juridică, precum și persoane juridice care nu se înregistrează în registrul comerțului	Adresa domiciliu/reședință /sediu
1.		

3. preemptori de rang III: proprietarii și/sau arendașii terenurilor agricole vecine cu terenul supus vânzării, cu respectarea dispozițiilor prevăzute la [art. 4 alin. \(2\) și \(4\) din Legea nr. 17/2014](#), cu modificările și completările ulterioare

Nr. Crt.	Nume și prenume persoană fizică/Denumire persoană/persoane juridică/juridice, asociații și alte entități fără personalitate juridică, precum și persoane juridice care nu se înregistrează în registrul comerțului	Adresa domiciliu/reședință /sediu
1.	OPREA C. ION	Loc. Moșești, com . Robeasca, jud. Buzău
2.	STOICA PETRACHE	Loc. Moșești, com . Robeasca, jud. Buzău

4. preemptori de rang IV: tinerii fermieri

Nr. Crt.	Nume și prenume persoană fizică/alte entități fără personalitate juridică, precum și persoane juridice care nu se înregistrează în registrul comerțului	Adresa domiciliu/reședință /sediu
1.		

5. preemptori de rang V: Academia de Științe Agricole și Silvicultură „Gheorghe Ionescu-Șișești” și unitățile de cercetare-dezvoltare din domeniile agriculturii, silviculturii și industriei

alimentare, organizate și reglementate prin [Legea nr. 45/2009](#) privind organizarea și funcționarea Academiei de Științe Agricole și Silvicultură „Gheorghe Ionescu-Șișești” și a sistemului de cercetare-dezvoltare din domeniile agriculturii, silviculturii și industriei alimentare, cu modificările și completările ulterioare, precum și instituțiile de învățământ cu profil agricol, în scopul cumpărării terenurilor agricole situate în extravilan cu destinația strict necesară cercetării agricole, aflate în vecinătatea loturilor existente în patrimoniul acestora

Nr. Crt.	Denumire persoană/persoane juridică/juridice, asociații și alte entități fără personalitate juridică, precum și persoane juridice care nu se înregistrează în registrul comerțului	Adresa domiciliu/reședință/sediu
1.		
2.		

6. preemptori de rang VI: persoane fizice cu domiciliul/reședința situat/situată în unitățile administrativ-teritoriale unde este amplasat terenul sau în unitățile administrativ-teritoriale vecine

Nr. Crt.	Nume și prenume persoană fizică/Denumire persoană/persoane juridică/juridice, asociații și alte entități fără personalitate juridică, precum și persoane juridice care nu se înregistrează în registrul comerțului	Adresa domiciliu/reședință/sediu
1.		
2.		

7. preemptori de rang VII: statul român, prin Agenția Domeniilor Statului

PRIMAR
Ing. VLAD DOMNICA



SECRETAR
GHEORGHE LILIANA


1320916104979
S A A L L Z Z N N N N C



Valabil până la data de

Numele de familie: DĂNICA
Prenumele: TUDORACHE
Prenumele paterne: GHEORGHE
Data nașterii: 1932 septembrie 11
Scrieți numărul: 454920

Locul nașterii: COM. ROBEȘCA
Juc. Buzău
1 căminat 2
Starea civilă: COM. ROBEȘCA
Domiciliul: Juc. Buzău



Valabil până la data de

semnatura (intercul)

Scrieți numărul: 134920

10 du u

COMISIA JUDEȚEANĂ PENTRU STABILIREA DREPTULUI
DE PROPRIETATE ASUPRA TERENURILOR

JUDEȚUL BUZĂU

NR. 15319/99

CODUL

--	--	--	--	--	--	--	--

TITLU DE PROPRIETATE

Comisia județeană pentru stabilirea dreptului de proprietate asupra terenurilor, pe baza propunerii Comisiei comunale, orășenești, municipale și a prevederilor Legii nr. 18/1991 a Fondului Funciar,

DECLARĂ

Cetățeanul (a) BĂNICĂ GHE TUDORACHE
(moștenitorii defunctului) (ei) _____

din satul Moșești comuna, orașul, municipiul ROBEASCA
județul BUZĂU primește în proprietate o suprafață totală
de 9 ha 8.100 mp., din care:

- prin reconstituirea dreptului de proprietate 9 ha, 8.100 mp.
- prin constituirea dreptului de proprietate _____ ha, _____ mp.,

situată pe teritoriul satului Moșești comunei, orașului, municipiului
ROBEASCA structurată și amplasată conform celor de pe verso.

Proprietarul va exercita asupra celor de mai sus, toate drepturile și obligațiile ce decurg din lege.



SECRETAR

[Signature]

DIRECȚIA GENERALĂ
PENTRU
AGRICULTURĂ ȘI ALIMENTAȚIE



OFICIUL DE CADASTRU
ȘI
ORGANIZAREA TERITORIULUI



DATA 22.04.1993

SUPRAFAȚA PRIMITĂ ÎN PROPRIETATE

SUPRAFAȚA PRIMITĂ ÎN EXTRAVILAN

CATEGORIA DE FOLOSINȚĂ	NR. TOPOGRAFIC		SUPRAFAȚĂ		VECINĂȚĂȚI				OBSERVAȚII
	TARLA (SOLA)	PARCELĂ	Ha	mp	NOORD	EST	SUD	VEST	
ABIL	14		1	5000	Bunc Ilie	Oprea C. Ion	Drum	Stoica Petriche	
	11		1	0000	Apostu Vasile	Drum	Stoica Petriche		
	30		0	5000	Oprea C. Ion	Drum	Stoica Petriche		
	10		1	0.300	Drum	Oprea C. Ion	Stoica Petriche	Găgeanu Anghel	
	28		0	2.500	Sarivan Nicolae	Drum	Oprea C. Ion	Drum	
	13		1	0000	Stoica Petriche	Musat C-tin	Sarivan Nicolae		
	13		1	5000	Apostu Stefan	Găgeanu Stefan	Mincu Marin		
	18		1	0000	Stoica Nicolae	Drum	Toma Ioana	Drum	
	19		0	1200	Odea Dumitru	Odea Dumitru	Drum	Condruz Ghe.	
	29		0	4200	Tomulescu Stefan	Nemesculasit	Drum	Odea Dumitru	
VEZI	13		0	5000	Alma D. Dumitru	Drum	Mincu Marin	Drum	
	13		0	7.500	Bănică Gheorghe	Drum	Baleandă Nicolae	Drum	
ISUNI									
NEȚE									
ADURI									
LTE TERENURI DEGRICOLE									
TOTAL			9	5.700					

SUPRAFAȚA PRIMITĂ ÎN INTRAVILAN

CATEGORIA DE FOLOSINȚĂ	NR. TOPOGRAFIC		SUPRAFAȚĂ		VECINĂȚĂȚI				OBSERVAȚII
	TARLA (SOLA)	PARCELĂ	Ha	mp	NOORD	EST	SUD	VEST	
INABIL									
VEZI			0	0.700					
LIVEZI									
PĂȘUNI									
FIETE									
INTI. CONSTRUCȚII			0	1.700					
ALTE TERENURI									
TOTAL			0	2.400	Mincu Marin	Drum	Ciugulea Nicolae	Oprea C. Ion	

TOTAL GENERAL (A+B) : 9 Ha 8.100 mp

I. COTRU: 9 Ha 5.700 mp

IABIL: 0 Ha 0.700 mp

VEZI: Ha mp

ISUNI: Ha mp

NEȚE: Ha mp

ADURI: Ha mp

INTI. CONSTRUCȚII: 0 Ha 1.700 mp

TE TERENURI: Ha mp

09

ROMÂNIA
Comuna Robeasca
Judetul Buzau

Codul de identificare fiscală:: 2808992

Nr. 4065 din 29.12.2021

**CERTIFICAT DE ATESTARE FISCALĂ PENTRU PERSOANE FIZICE
PRIVIND IMPOZITELE ȘI TAXELE LOCALE ȘI ALTE VENITURI ALE BUGETULUI LOCAL**

Ca urmare a cererii D-lui/D-nei BĂNICĂ TUDORACHE nr. 29.12.2021 /data 29.12.2021 cu domiciliul în str. MOȘESŢI CROSCASCA nr. 1, bl. 1, sc. 1, ap. 1, et. 1, sec. 1, loc. 1, jud. BUCU, legitimată prin B.I./G.I./A.I./Paşaport/ seria BU nr. 454920, cu CNP 1320916104979, având calitatea de proprietar/coproprietar/mandatar/executor¹⁾/moştenitor²⁾ şi a verificărilor efectuate la nivelul compartimentului de specialitate al autorităţilor administraţiei publice locale la nr. de rol nominal unic 1320916104979 se atestă următoarele: Numele şi prenumele BĂNICĂ TUDORACHE domiciliul MOȘESŢI CROSCASCA nr. 1, bl. 1, sc. 1, ap. 1, et. 1, sec. 1, loc. 1, jud. BUCU, figurează în evidenţele noastre fiscale cu următoarele bunuri:

TEREN EXTRAVILAN - SUPRATA DE 95700 MP

La data de întâi a lunii următoare eliberării prezentului certificat de atestare fiscală, figurează/ nu figurează în evidențele compartimentului fiscal cu următoarele creanțe bugetare de plată către bugetul local, conform evidențelor existente la data întocmirii:

Nr.	Denumirea creanței bugetare	Curent	Rămășiță	Majorări/ dobânzi	Penalități întârziere	Total
0	1	2	3	4	5	6
	Z	Z	Z	Z	Z	Z
	Total					

În cazul utilizării pentru deschiderea procedurii succesorale certificatul se poate elibera cu debitele înregistrate până la data decesului⁴⁾, iar notarul are obligația înscrierii în certificatul de moștenitor a debitelor ce revin moștenitorilor și comunicarea către organul fiscal a unei copii de pe certificatul de moștenitor.

Prezentul certificat s-a eliberat pentru⁵⁾: OTERIA VAN BACE IEREN

Precizăm ca prezentul certificat nu constituie titlu de proprietate și nu conferă această calitate.

Termenul de valabilitate⁶⁾ 30 zile

S-a taxat cu suma 5 lei, conform chitanței nr. ROB/00/077 din 29.12.2021

PRIMAR ROMANIA*
Ing. VLAD DOMNICA
COMUNA
ROBEASCA
27 AUG

Întocmit azi data 29.12.2021,
Ref. Constantin Claudio
(funcția, nume și prenume)

- 1) Executorii fiscali ai altor organe fiscale, executori judecătorești/bancari
2) Moștenitorii trebuie să facă dovada decesului titularului cu copia actului de deces
3) Contribuabilul figurează în evidențele fiscale cu următoarele bunuri.... proprietate-folosință din data...../alte situații
4) Debitele înregistrate până la data decesului vor completa pasivul masei succesorale. Debitele înregistrate după data decesului reprezintă de drept sarcina fiscală a moștenitorilor.
5) Pentru înstrăinarea clădirilor, terenurilor sau mijloacelor de transport contribuabilul trebuie să aibă achitate toate obligațiile bugetare scadente până la data de întâi a lunii următoare încheierii actului de înstrăinare.
6) Luna în curs dacă se eliberează între 01 – 25 ale lunii /25 luna în curs – ultima zi a lunii următoare dacă se eliberează între 25 – finele lunii în curs. Pentru



Oficiul de Cadastru și Publicitate Imobiliară BUZAU
Biroul de Cadastru și Publicitate Imobiliară Buzau

**EXTRAS DE CARTE FUNCİARĂ
PENTRU INFORMARE**

Carte Funciară Nr. 418 Robeasca

Nr. cerere	156590
Ziua	13
Luna	12
Anul	2021

Cod verificare
100110478565



A. Partea I. Descrierea imobilului

TEREN Extravilan

Adresa: Jud. Buzau

Nr. Crt	Nr. cadastral Nr. topografic	Suprafața* (mp)	Observații / Referințe
A1	418	10.000	Teren neîmprejmuit;

B. Partea II. Proprietari și acte

Înscrieri privitoare la dreptul de proprietate și alte drepturi reale		Referințe
94882 / 19/12/2016		
Registrul Cadastral al Imobilelor UAT Robeasca; Act Normativ Ig.7/1996 emis de Parlamentul Romaniei;		
B1	Se înființează cartea funciara a imobilului 418 ca urmare a finalizării înregistrării sistematice. Imobilul se găsește în registrul cadastral al imobilelor sub numărul 418.	A1
Act Administrativ nr. 15319/99, din 22/04/1993 emis de CJPSDDPAT BUZAU;		
B3	Intabulare, drept de PROPRIETATE, dobândit prin Reconstituire, cota actuală 1/1	A1
1) BANICA TUDORACHE		

C. Partea III. SARCINI .

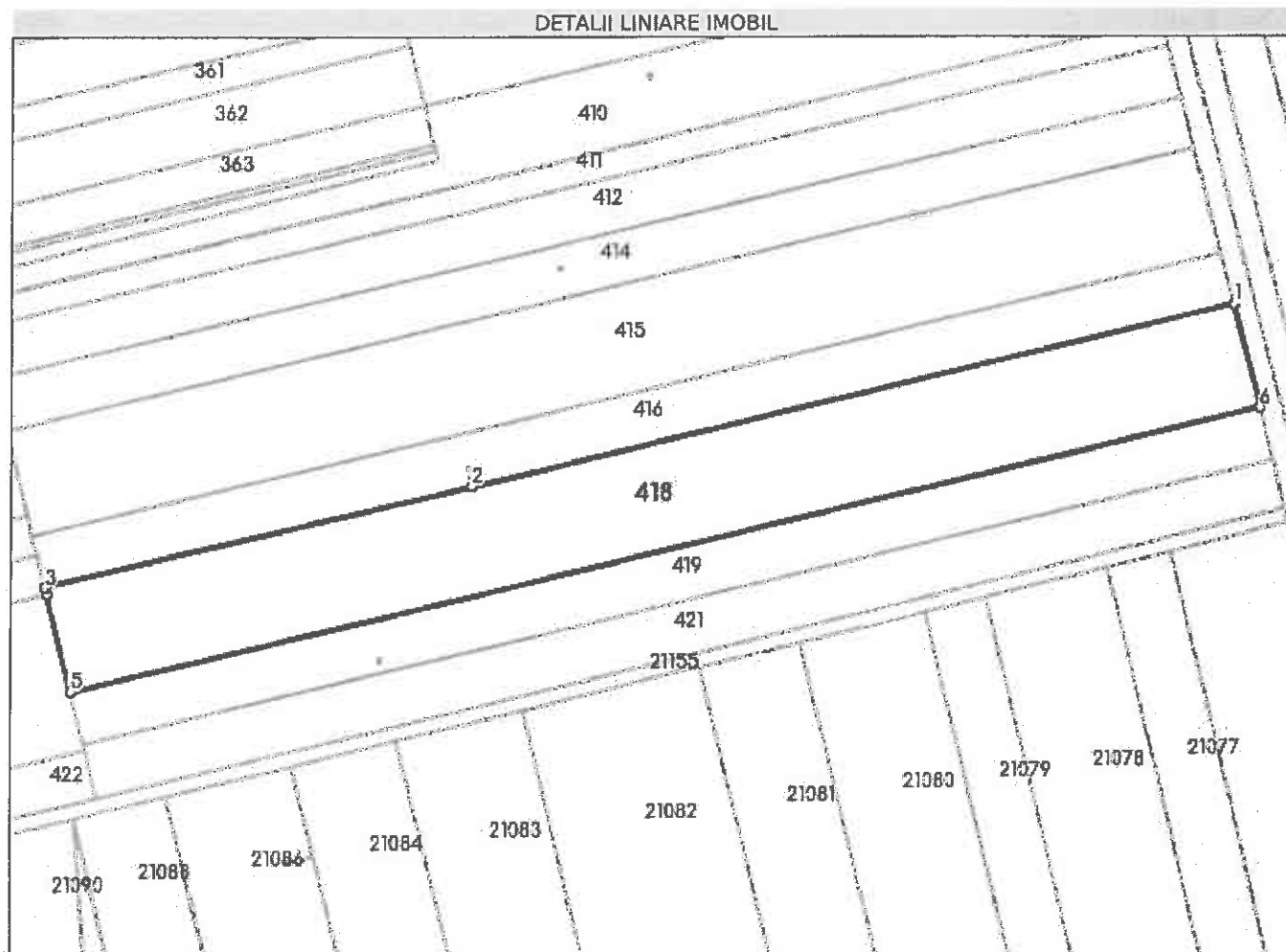
Înscrieri privind dezmembrămintele dreptului de proprietate, drepturi reale de garanție și sarcini	Referințe
NU SUNT	

Anexa Nr. 1 La Partea I

Teren

Nr cadastral	Suprafața (mp)*	Observații / Referințe
418	10.000	

* Suprafața este determinată în planul de proiecție Stereo 70.



Date referitoare la teren

Nr Crt	Categorie folosință	Intra vilan	Suprafața (mp)	Tarla	Parcelă	Nr. topo	Observații / Referințe
1	arabil	NU	10.000	11	140	-	

Lungime Segmente

1) Valorile lungimilor segmentelor sunt obținute din proiecție în plan.

Punct început	X / Y	Punct sfârșit	X / Y	Lungime segment (** (m)
1	668.375,602 405.636,159	2	668.165,328 405.585,952	216.185
2	668.165,328 405.585,952	3	668.048,144 405.557,972	120.478
3	668.048,144 405.557,972	4	668.048,598 405.556,15	1.878
4	668.048,598 405.556,15	5	668.055,317 405.529,165	27.809

Punct început	X / Y	Punct sfârșit	X / Y	Lungime segment (** (m)
5	668.055,317 405.529,165	6	668.383,157 405.607,443	337.056
6	668.383,157 405.607,443	1	668.375,602 405.636,159	29.693

** Lungimile segmentelor sunt determinate în planul de proiecție Stereo 70 și sunt rotunjite la 1 milimetru.

*** Distanța dintre puncte este formată din segmente cumulate ce sunt mai mici decât valoarea 1 milimetru.

Extrasul de carte funciară generat prin sistemul informatic integrat al ANCPI conține informațiile din cartea funciară active la data generării. Acesta este valabil în condițiile prevăzute de art. 7 din Legea nr. 455/2001, coroborat cu art. 3 din O.U.G. nr. 41/2016, exclusiv în mediul electronic, pentru activități și procese administrative prevăzute de legislația în vigoare. Valabilitatea poate fi extinsă și în forma fizică a documentului, fără semnătură olografă, cu acceptul expres sau procedural al instituției publice ori entității care a solicitat prezentarea acestui extras.

Verificarea corectitudinii și realității informațiilor conținute de document se poate face la adresa www.ancpi.ro/verificare, folosind codul de verificare online disponibil în antet. Codul de verificare este valabil 30 de zile calendaristice de la momentul generării documentului.

Data și ora generării,

13/12/2021, 11:58



ROMANIA
JUDETUL BUZAU
PRIMARIA COMUNEI ROBEASCA
Soseaua Buzaului, nr. 29, Tel./Fax: 0238781800
E-mail: primaria_robeasca@yahoo.com

Nr. ⁴⁰³⁰..... /28.12.2021

PROCES VERBAL

privind efectuarea etapelor procedurale pentru vânzarea
unui teren extravilan din Dosarul nr. 55/28.12.2021

În conformitate cu prevederile art.3 lit.i) din Normele metodologice pentru aplicarea Titlului I din Legea nr.17/2014 privind unele măsuri de reglementare a vânzării-cumpărării terenurilor agricole situate în extravilan, aprobate prin Ordinul comun nr.719/740/M.57/2333/2014 al Ministerului Agriculturii și Dezvoltării Rurale, Ministerului Dezvoltării Regionale și Administrației Publice, Ministerului Apărării Naționale și Ministerului Culturii;

Subsemnații, **GHEORGHE LILIANA**-secretarul comunei Robeasca, și **PURICE MIHAI**-referent și administratorul Rețelei Electronice a Comunității Locale Robeasca, am efectuat următoarele etape procedurale pentru vânzarea unui teren extravilan din Dosarul NR. 55.

- la nr. 55 din data de 28.12.2021, am înregistrat în Registrul special cererea doamnei **BĂNICĂ GHE. TUDORACHE**, proprietar cu oferta privind vânzarea terenului extravilan în suprafață de 1,00Ha.

- în aceeași zi, am afișat la sediul Primăriei comunei **ROBEASCA**, în spațiul special amenajat pentru aplicarea Legii nr.17/2014, precum și pe pagina proprie de internet www.uat.robeasca@yahoo.com oferta de vânzare și Lista premtorilor, care sunt valabile până la data de 01.03.2022;

Drept pentru care s-a încheiat prezentul proces verbal în 3 (trei) exemplare

SECRETAR GENERAL,
GHEORGHE LILIANA



REFERENT,
PURICE MIHAI

